

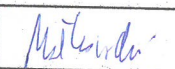


LEGENDA:

-  zjazd indywidualny
-  zjazd publiczny
-  bariera stalowa ochronna jednostronna U-14a
-  ogrodzenie ochronne U-12
-  B-33 (proj.) km 242+980
-  B-33 (istn.) km 242+980
-  oznaczenie krawędzi chodnika w planie
-  oznaczenie krawędzi jezdni w planie
-  projektowany znak
-  istniejący znak
-  istniejące oznakowanie poziome
-  projektowane tymczasowe oznakowanie poziome

PROJEKT TYMCZASOWEJ ORGANIZACJI RUCHU PRZEBUDOWA DROGI GMINNEJ NR G117115R W SANOKU		Tytuł: Plan sytuacyjny
		Skala: 1 : 500
		
Schemat oznakowania – wygradzenie robót prowadzonych po stronie prawej		Nr rys: 3